

Информация о последствиях самовольного размещения на указанной территории нестационарных объектов в соответствии с решением комиссии по вопросам демонтажа самовольных нестационарных объектов на территории города Новосибирска от 17.04.2024
№ 54

В случае если самовольный нестационарный объект не демонтирован его собственником (владельцем) в добровольном порядке либо перемещен в пределах территории планируемого демонтажа и (или) внешний вид его, в том числе размер, изменен, администрация района:

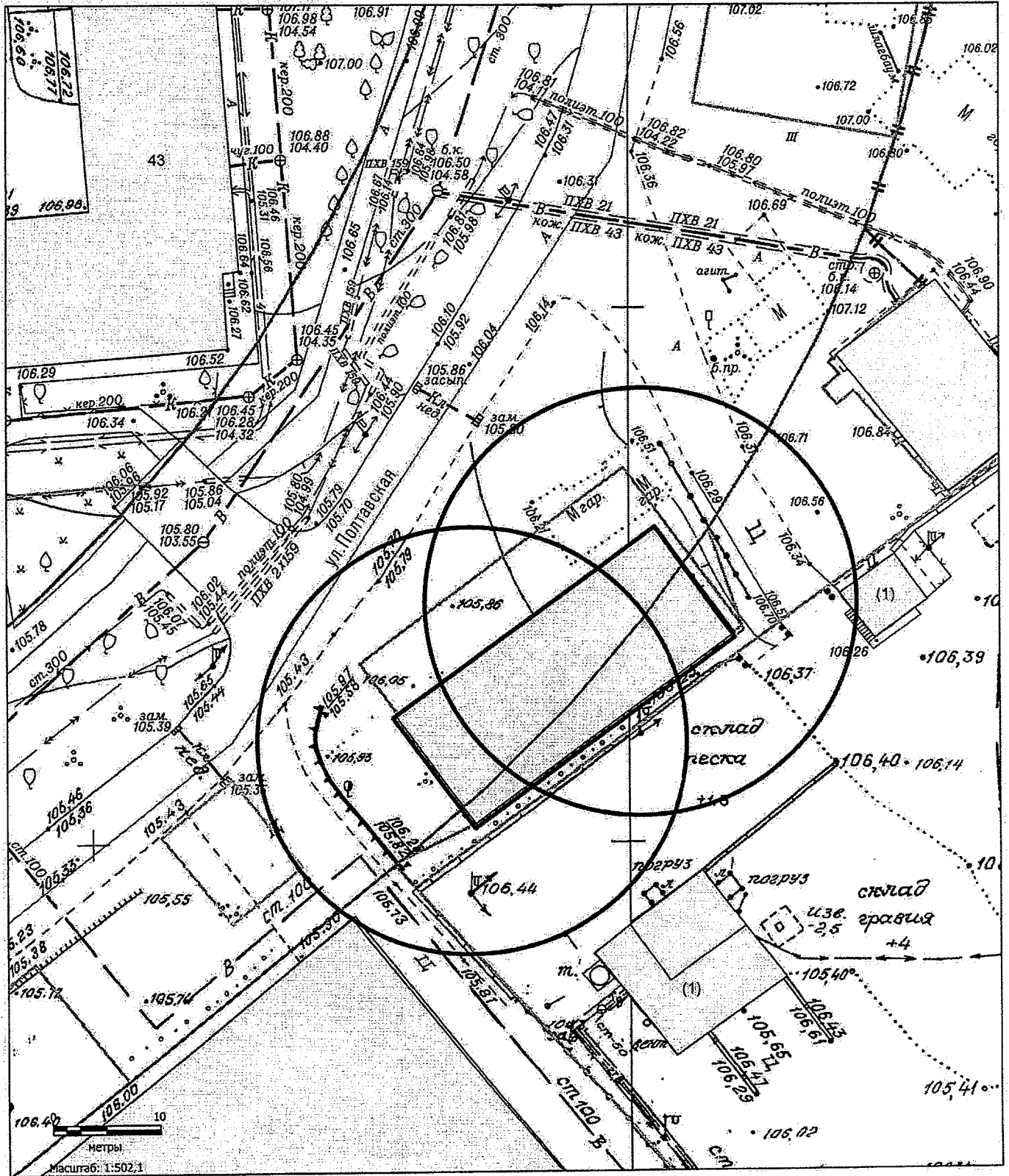
в течение 12 дней со дня истечения срока, предусмотренного абзацами третьим, четвертым пункта 6.7 Положения, обеспечивает его демонтаж (при размещении самовольного нестационарного объекта, являющегося гаражом);

в течение 2 дней со дня истечения срока, предусмотренного абзацами третьим, четвертым пункта 6.7 Положения, информирует об этом департамент строительства и архитектуры мэрии города Новосибирска и направляет ему решение о демонтаже нестационарного объекта с прилагаемыми к нему материалами (при размещении самовольного нестационарного объекта, не являющегося гаражом).

Департамент строительства и архитектуры мэрии города Новосибирска не позднее 10 дней со дня регистрации информации, предусмотренной абзацем третьим настоящего пункта, обеспечивает демонтаж нестационарного объекта.

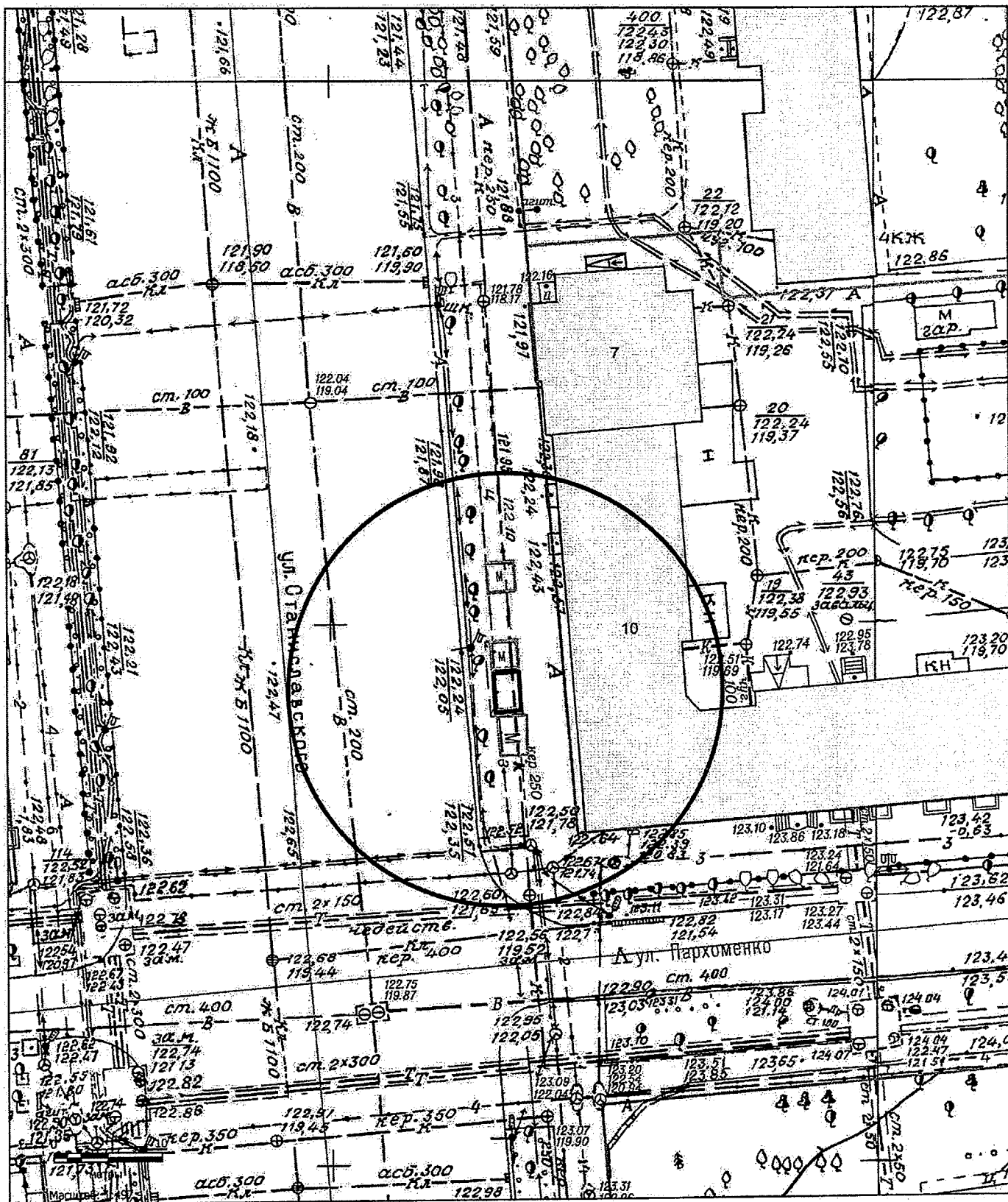
В случае выявления в течение года со дня опубликования карты-схемы территории в Бюллетене органов местного самоуправления города Новосибирска повторного размещения самовольного нестационарного объекта в пределах территории в радиусе 20 м от ранее демонтированного нестационарного объекта, указанной в карте-схеме территории, составляется акт о выявлении самовольного нестационарного объекта в порядке, предусмотренном пунктом 6.5 Положения. На основании такого акта о выявлении самовольного нестационарного объекта осуществляется повторный демонтаж самовольного нестационарного объекта в соответствии с пунктами 6.9 - 6.18 Положения без совершения действий, предусмотренных пунктами 6.6 - 6.8 Положения.

Карта-схема территории к акту о выявлении
самовольного нестационарного объекта от 04.04.2024
по адресному ориентиру: ул. Волховская



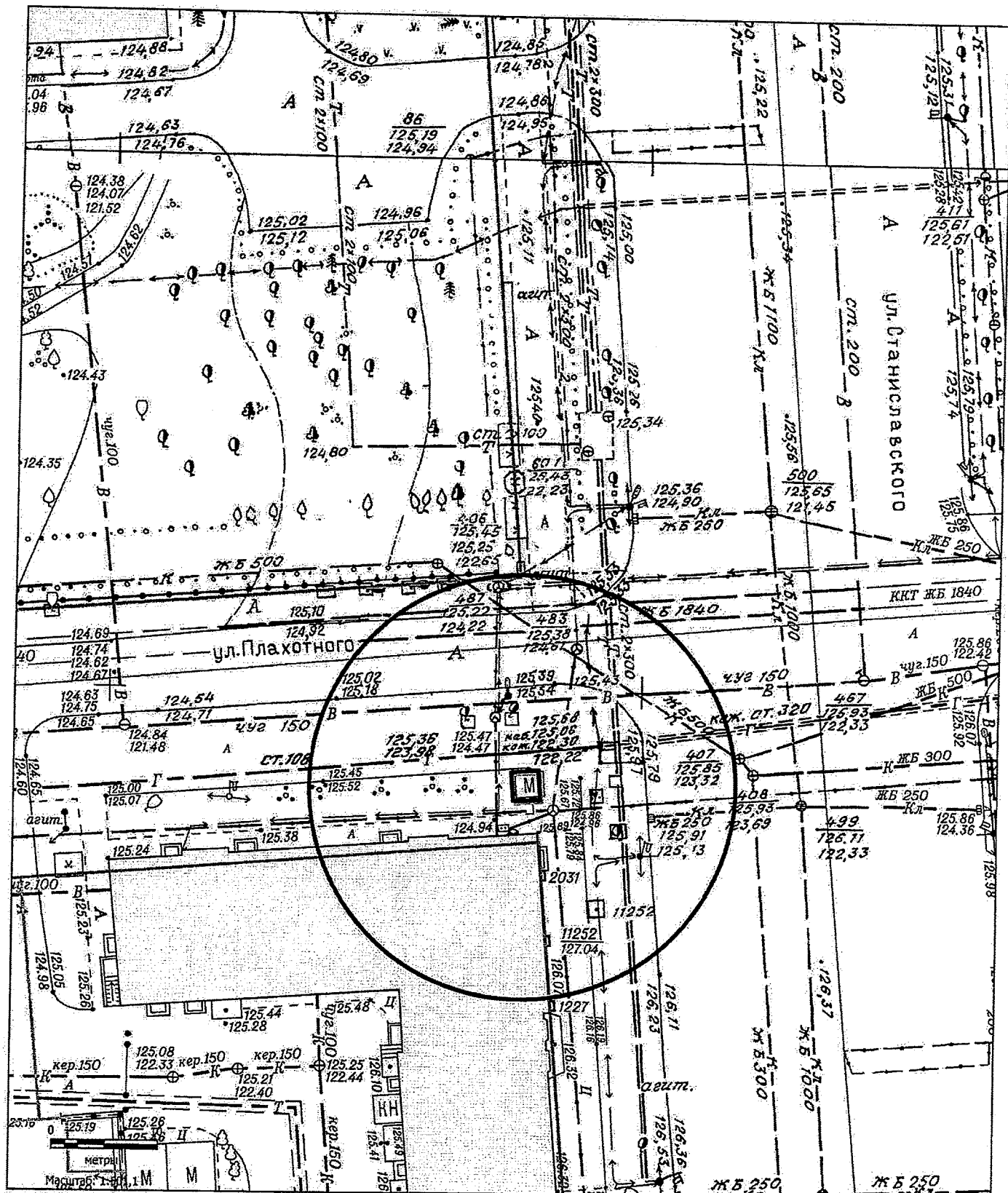
Масштаб 1:500

Карта-схема территории к акту о выявлении
самовольного нестационарного объекта от 04.04.2024
по адресу ориентир: ул. Станиславского, (7)




Масштаб 1:500

Карта-схема территории к акту о выявлении
самовольного нестационарного объекта от 04.04.2024
по адресному ориентиру: ул. Станиславского, (8)



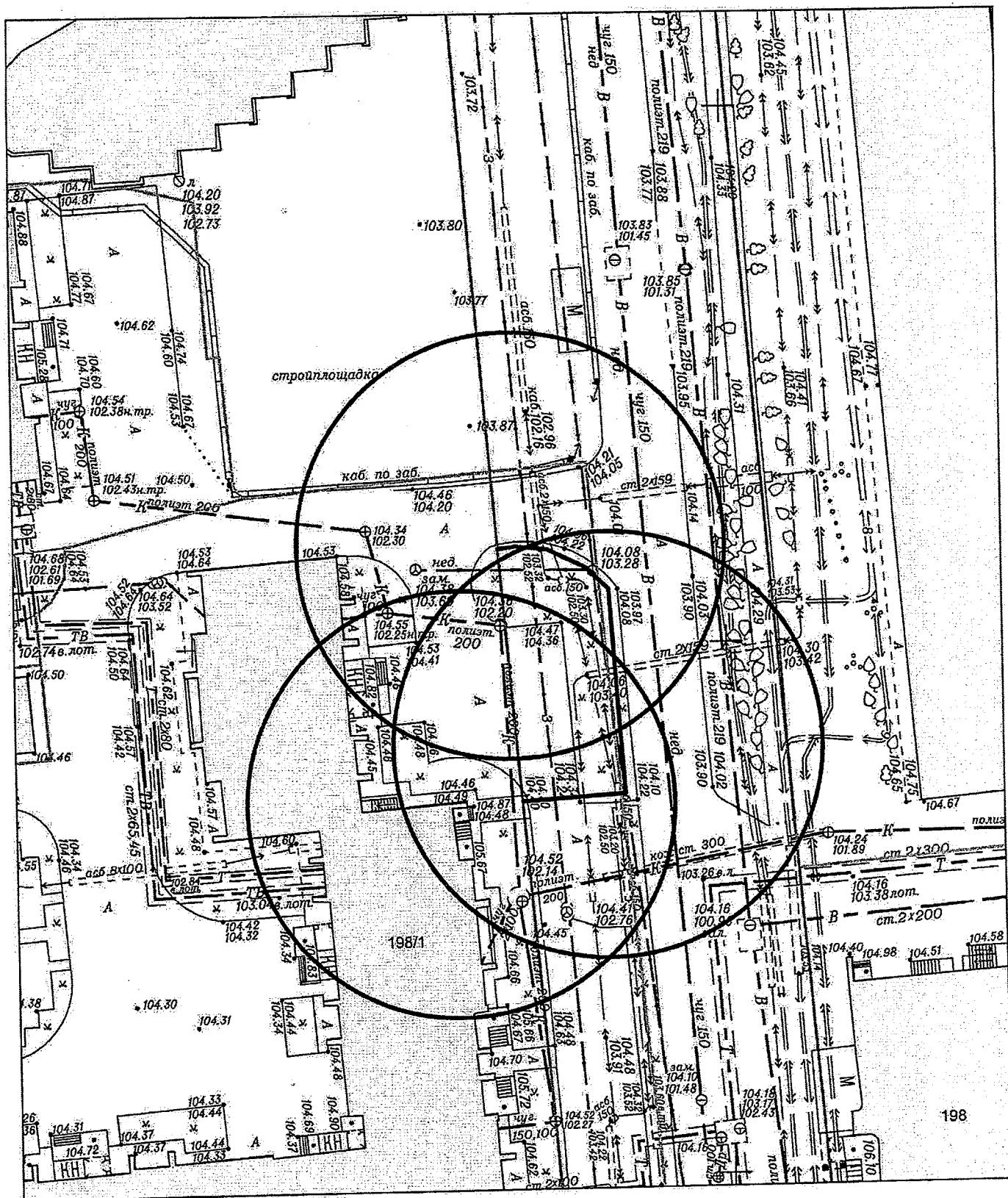
Масштаб 1:500

Карта-схема территории к акту о выявлении
 самовольного нестационарного объекта от 04.04.2024
 по адресному ориентиру: ул. Волховская, (33а)



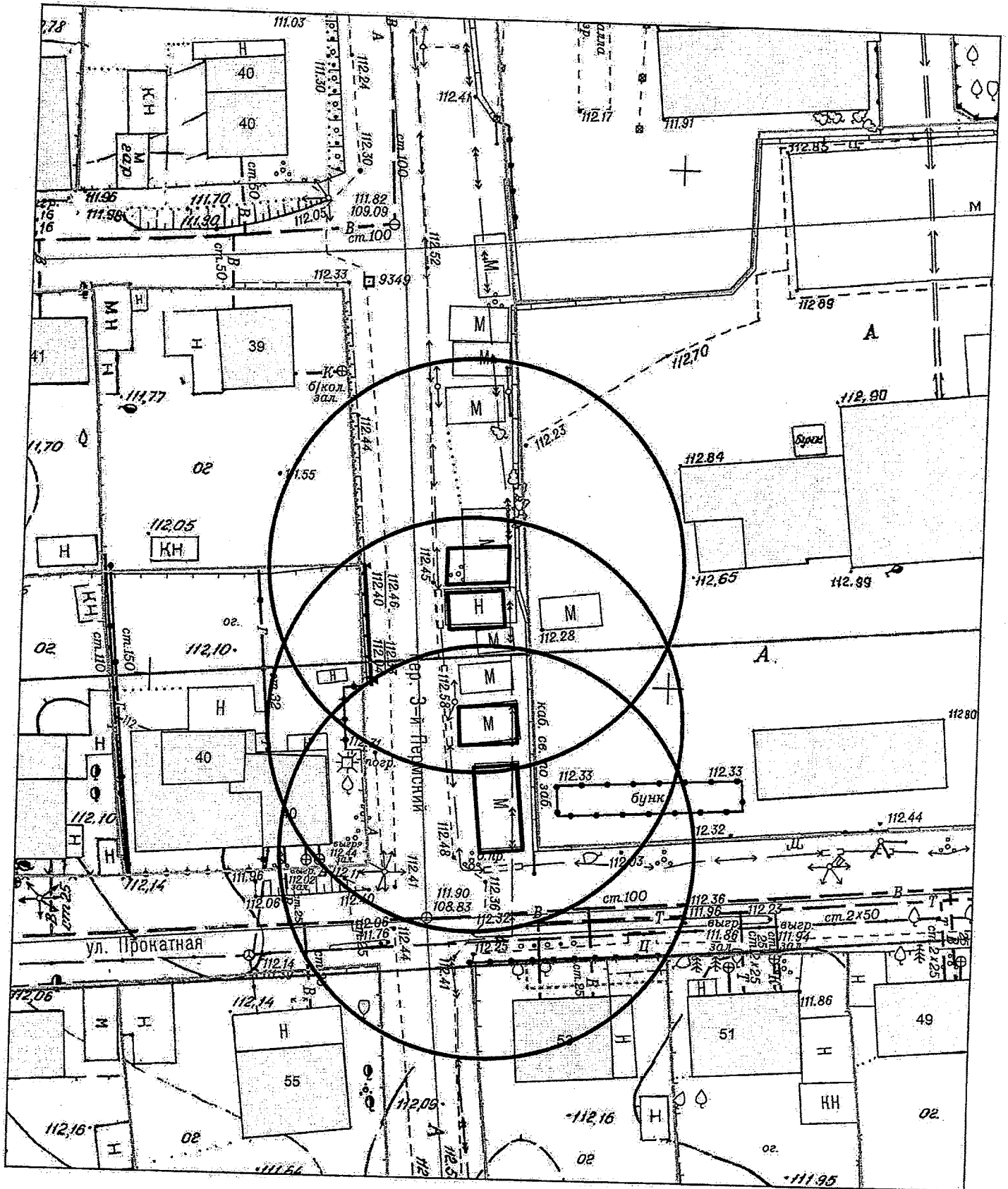
Масштаб 1:500

Карта-схема территории к акту о выявлении
самовольного нестационарного объекта от 03.04.2024
по адресному ориентиру: ул. Титова, (198/1)



Масштаб 1:500

Карта-схема территории к акту о выявлении
самовольного нестационарного объекта от 03.04.2024
по адресному ориентиру: ул. Пермская, (12)

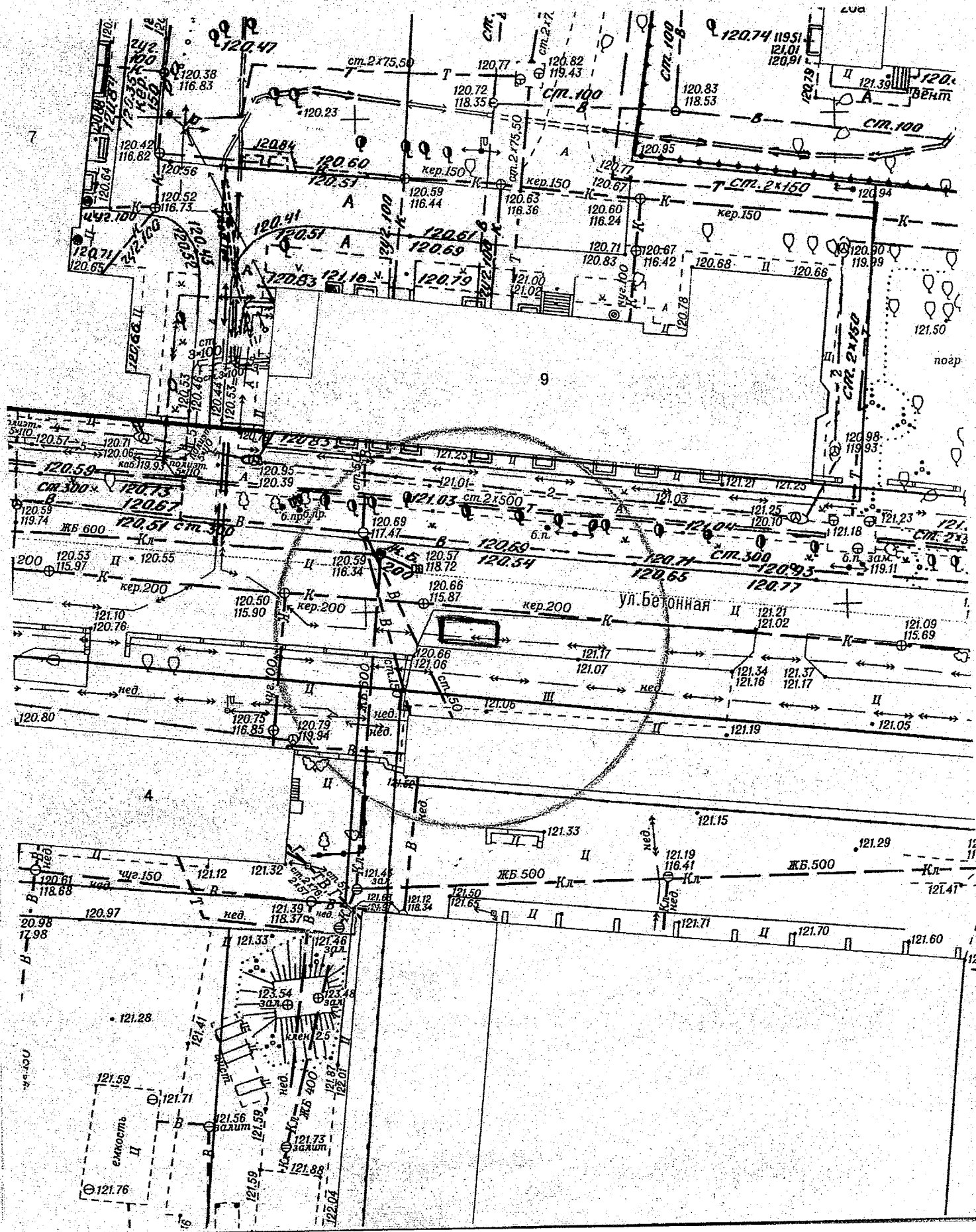


Масштаб 1:500

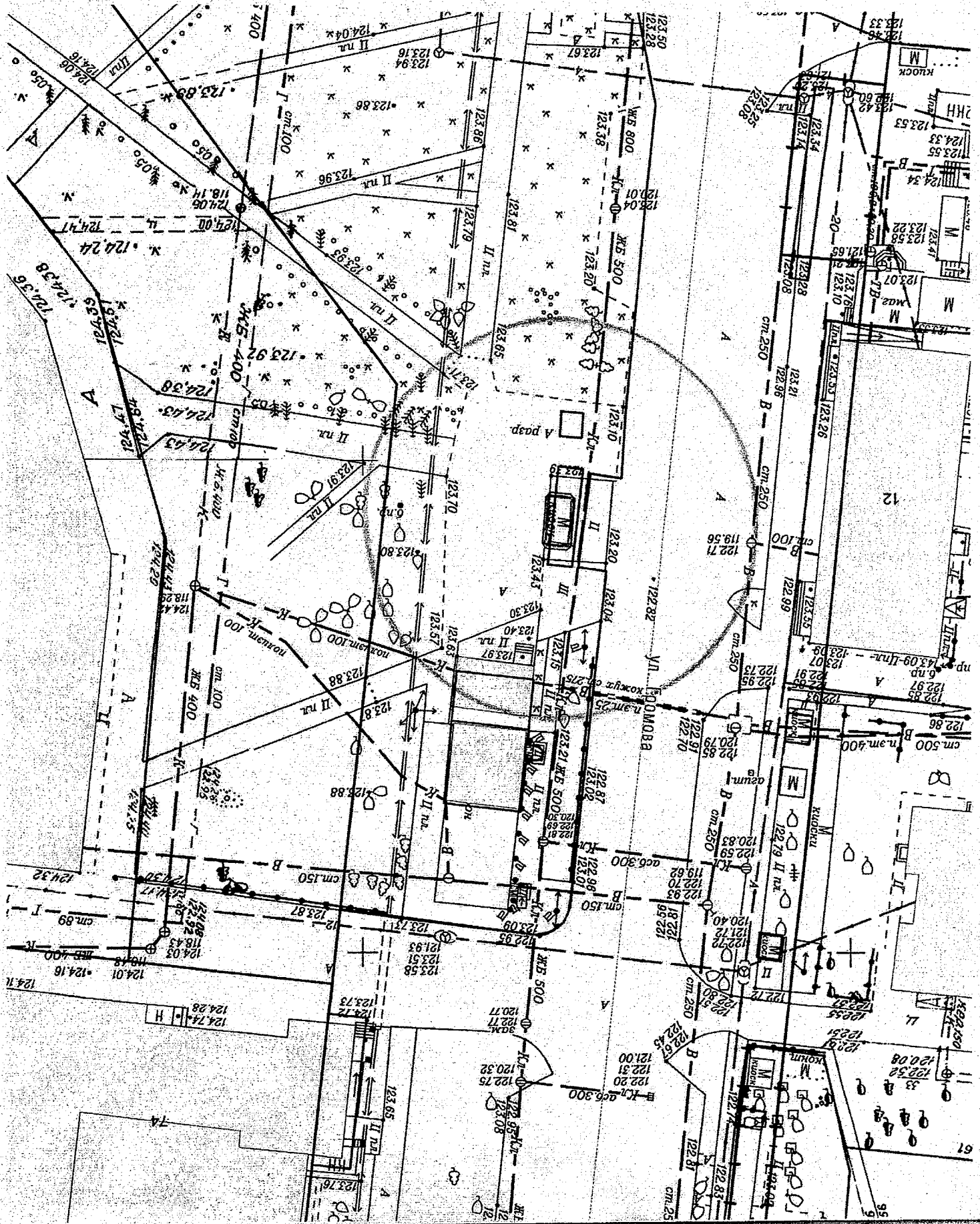
Карта-схема территории №

по адресному ориентиру: ул. Бетонная, (4)

на топографическом плане М 1:500

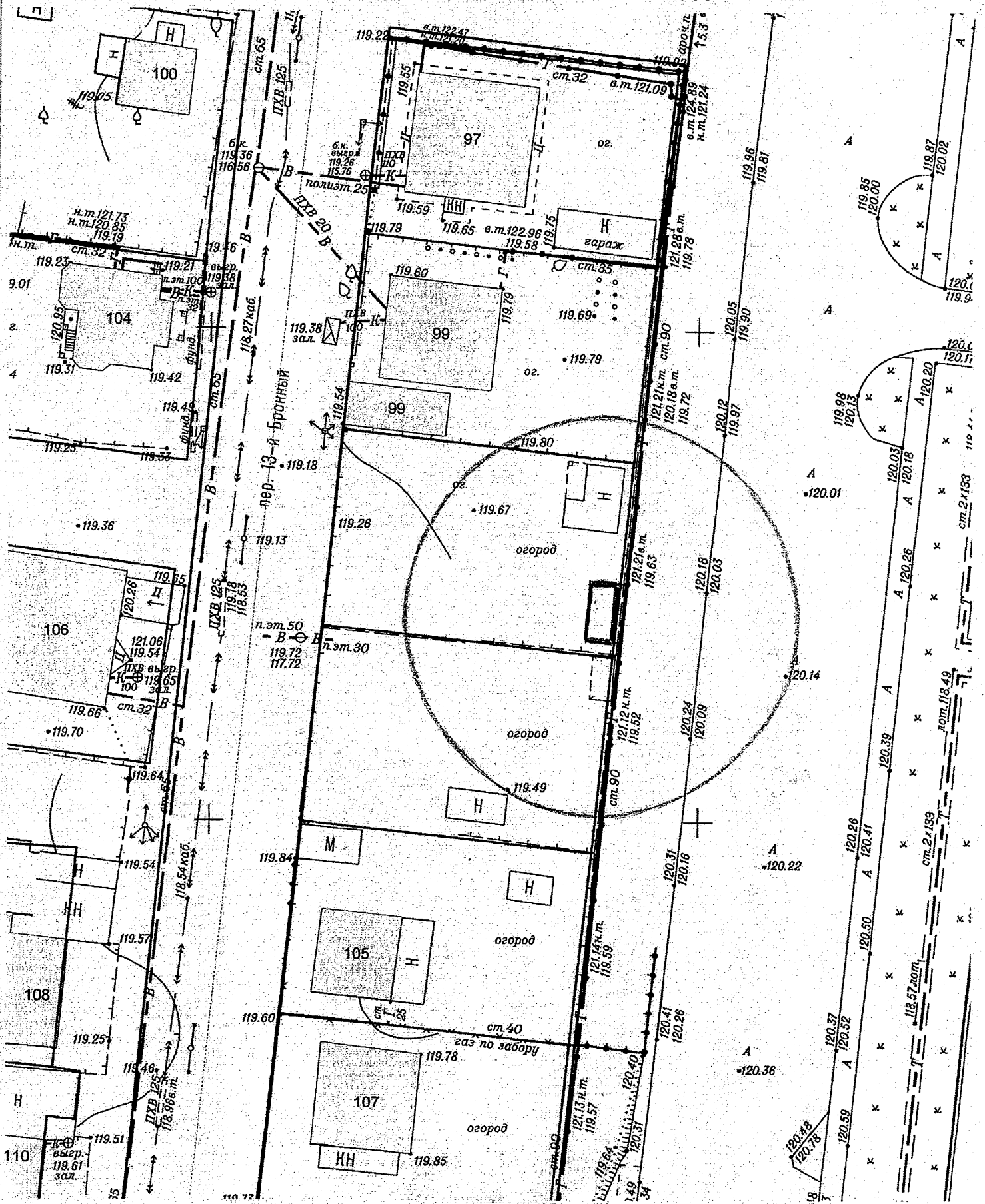


Карта – схема территории №
по адресному ориентиру: ул. Громова, (7)
на топографическом плане М 1:500



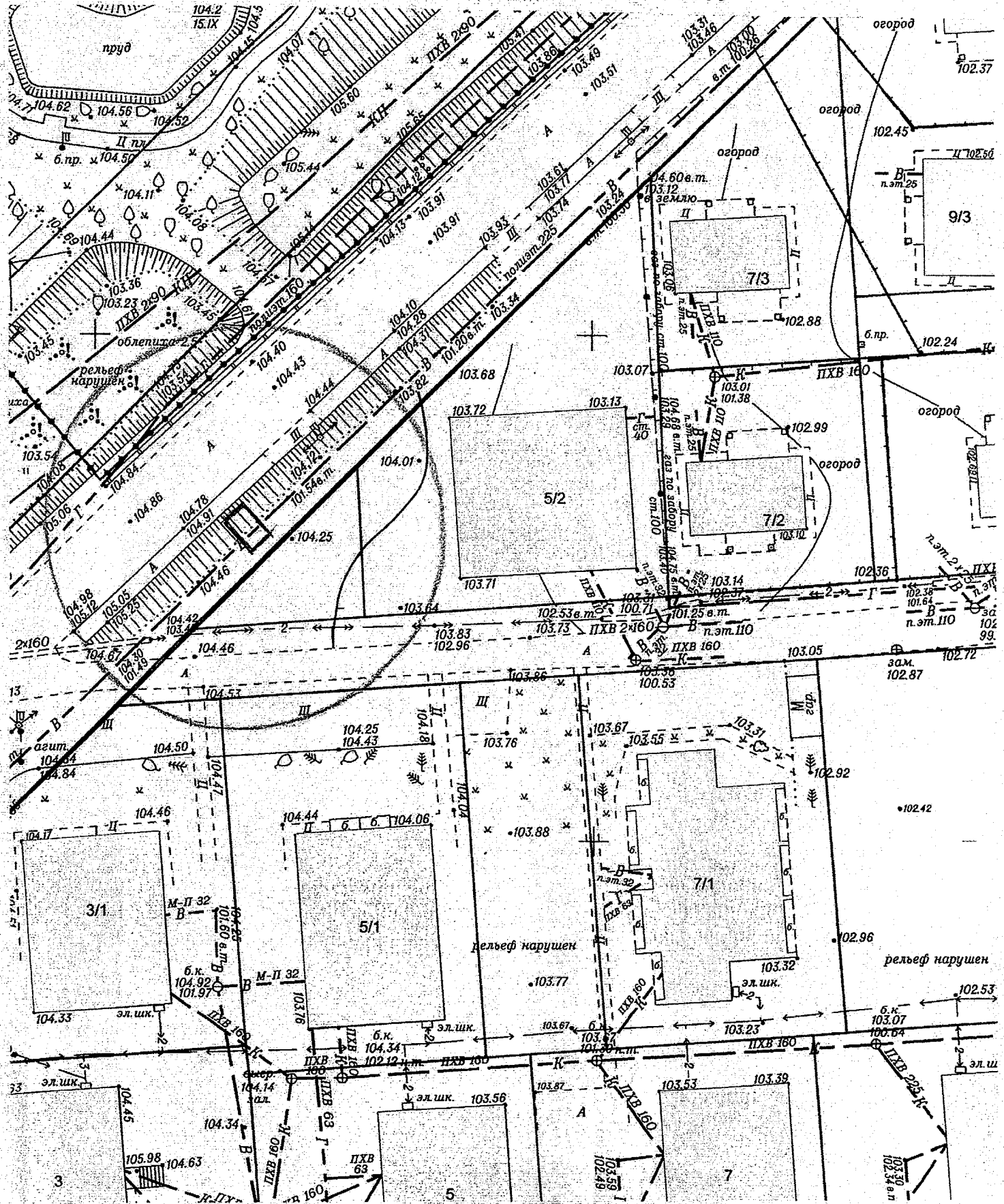
Карта – схема территории №
по адресному ориентиру: пер. 13-й Бронный, (101)

на топографическом плане М 1:500

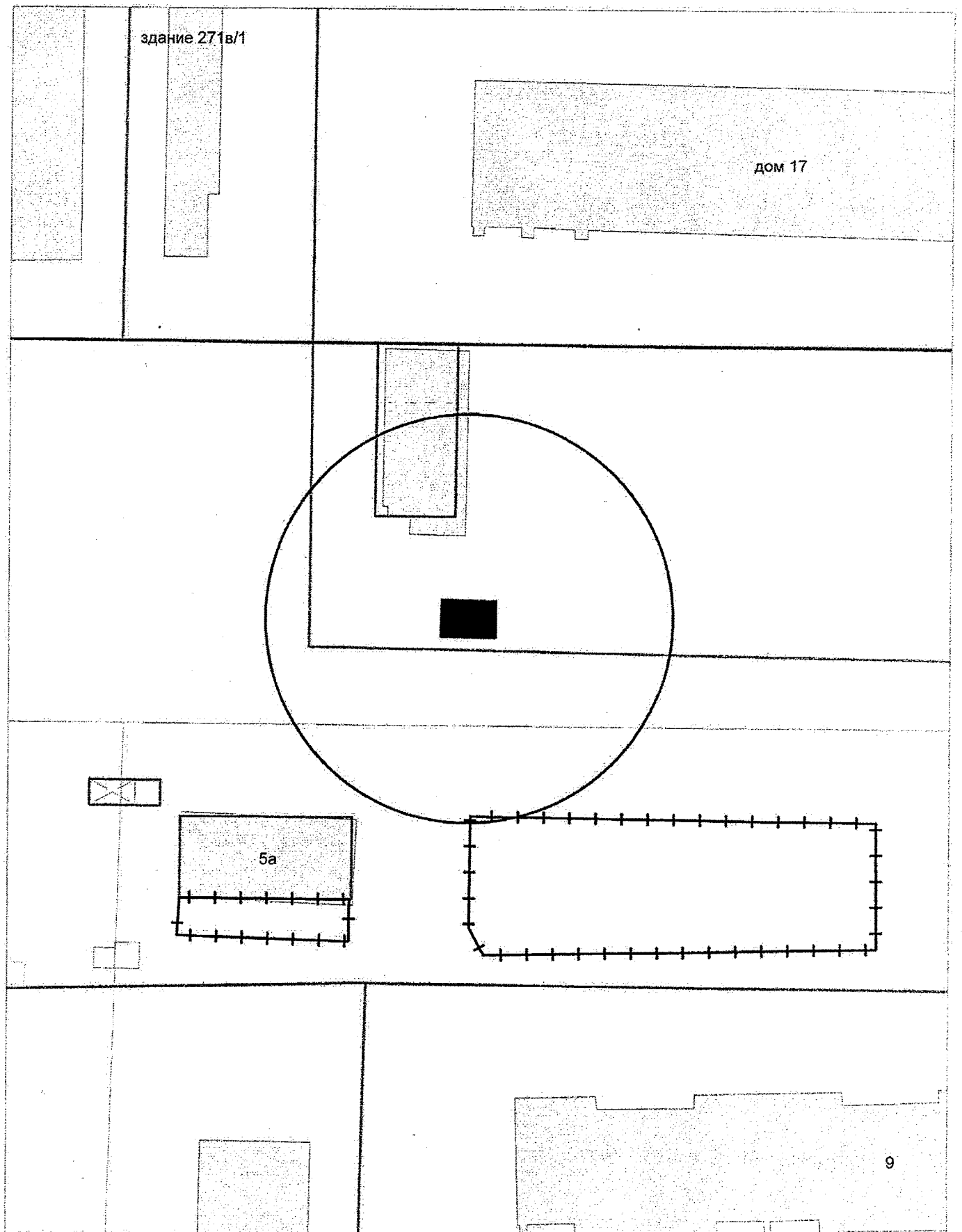


Карта – схема территории №
по адресному ориентиру: ул. Воскресная, (5/2)

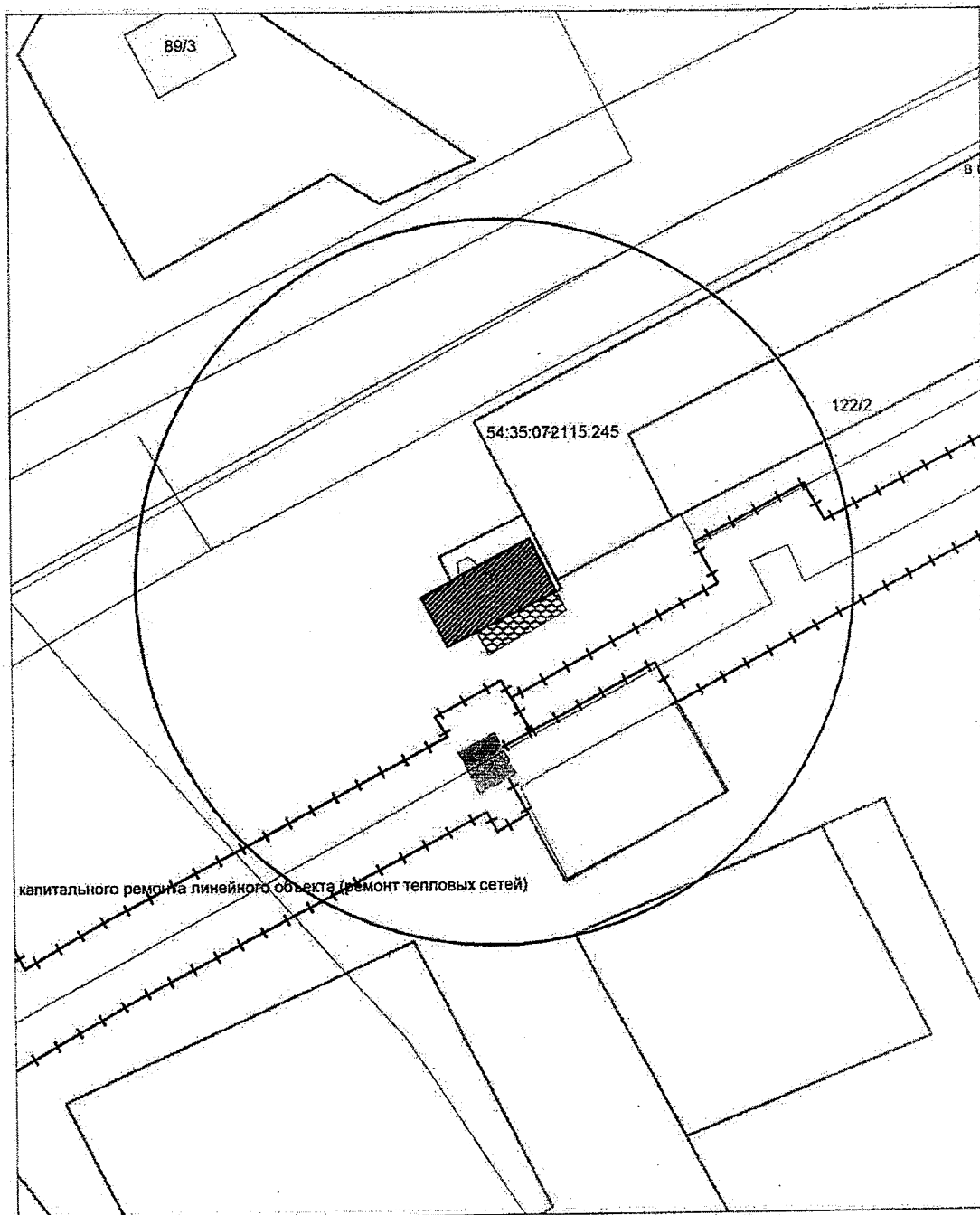
на топографическом плане М 1:500



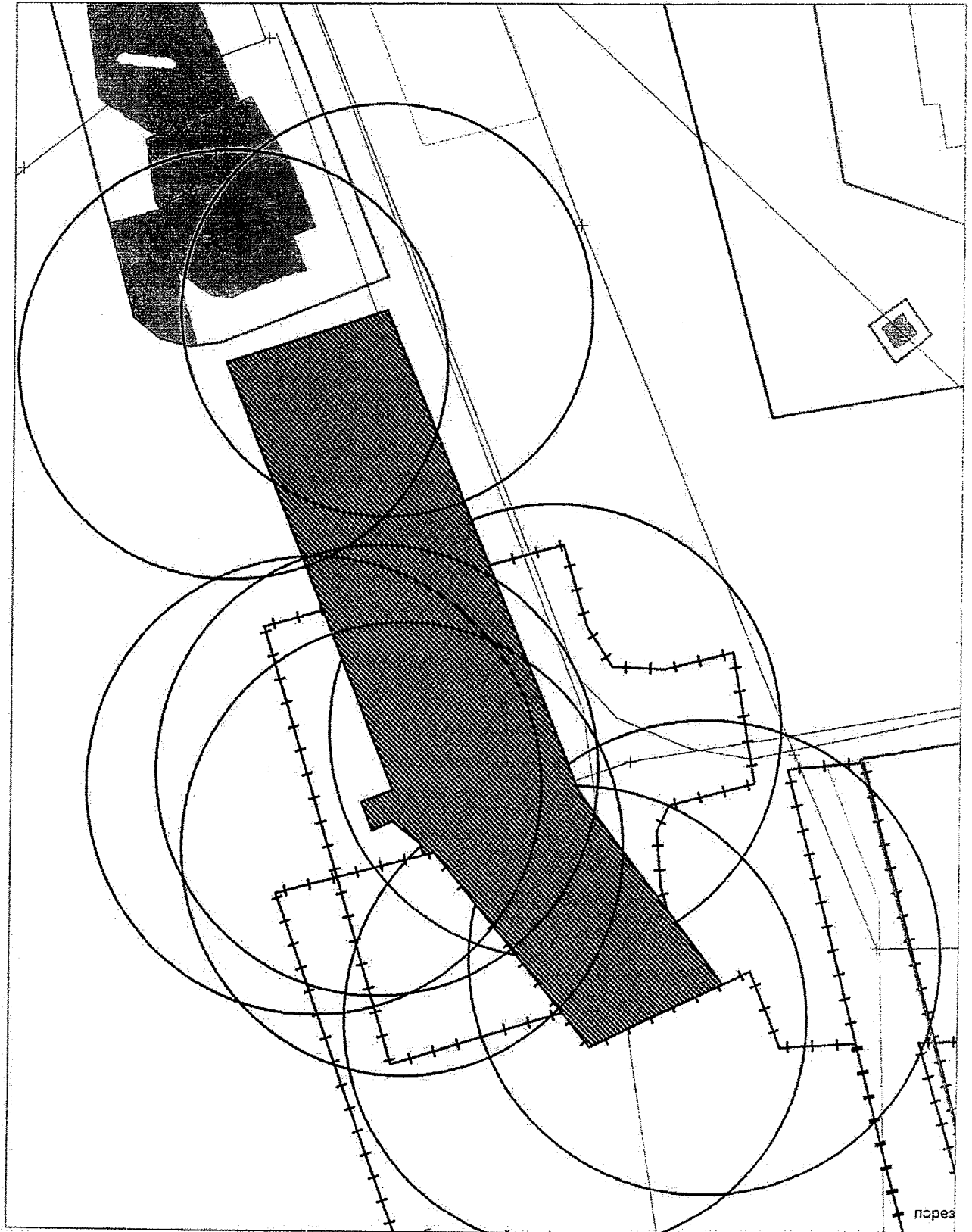
Карта-схема территории
по адресному ориентиру улица Ключ-Камышенское Плато, (17)
на топографическом плане М 1:500



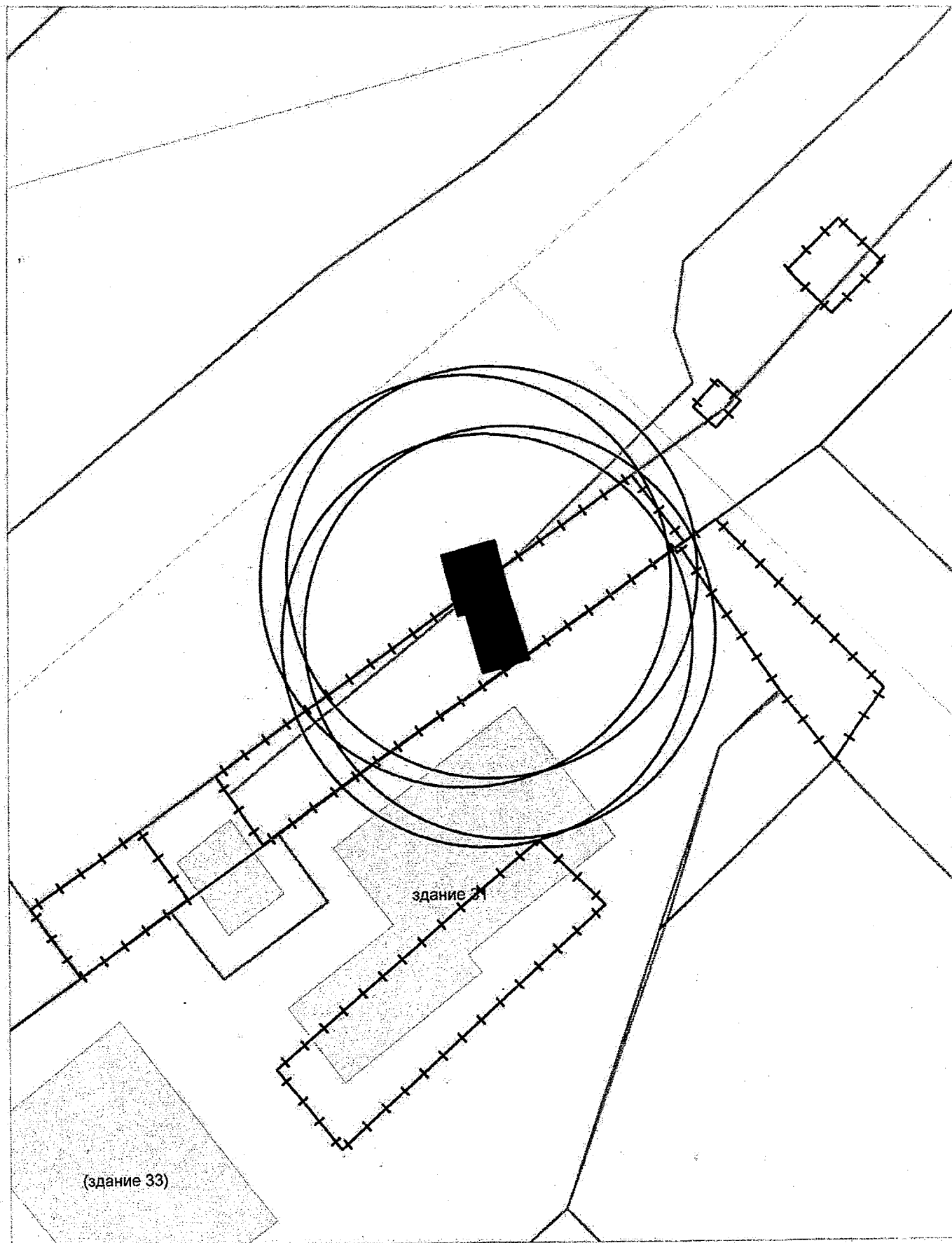
Карта-схема территории
По адресному ориентиру улица Выборная, (122/2)
На топографическом плане М 1:500



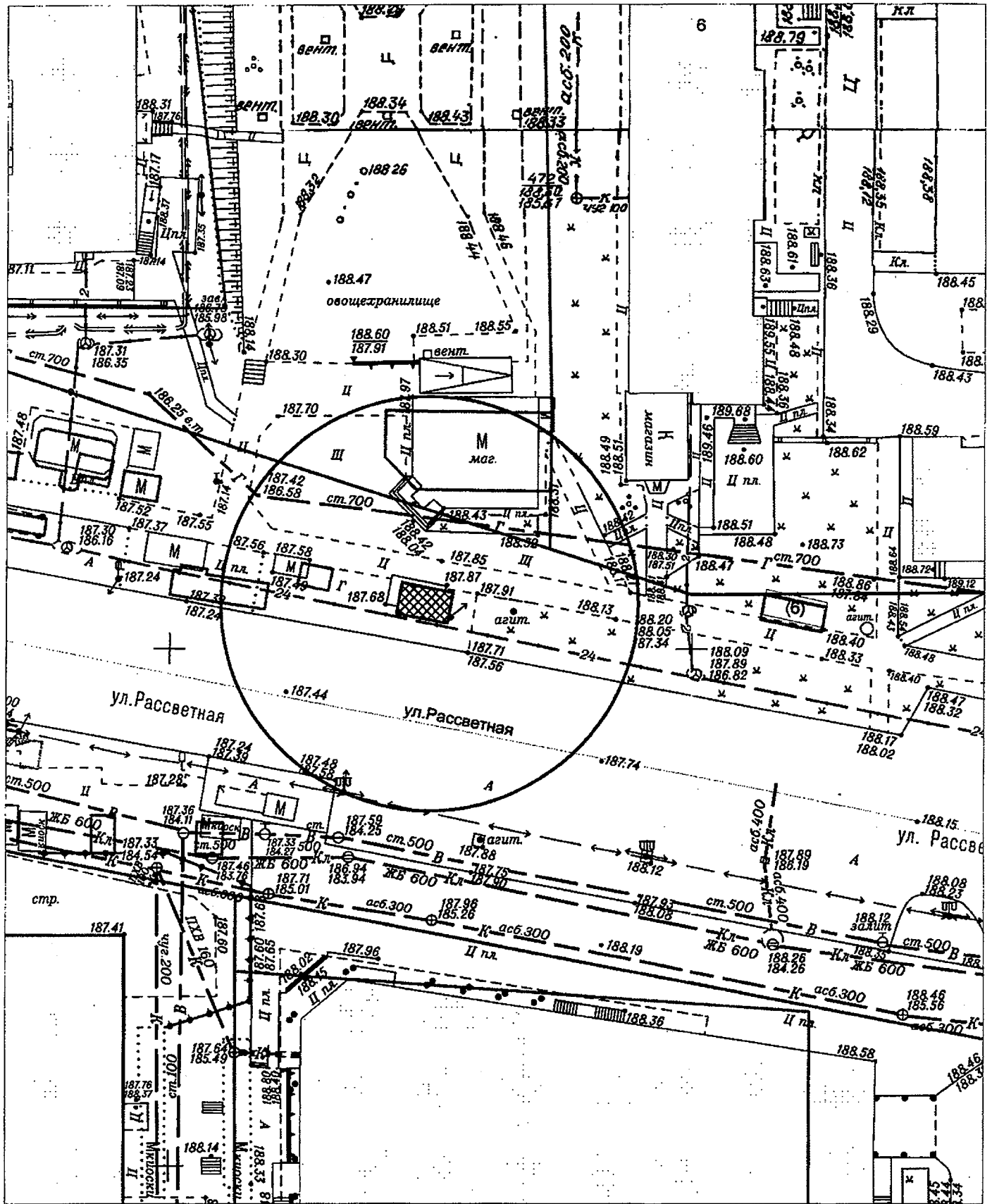
Карта-схема территории
По адресному ориентиру улица Лазурная, (1)
На топографическом плане М 1:500



Карта-схема территории
по адресному ориентиру Гусинобродский тракт, (110 к. 3)
на топографическом плане М 1:500



КАРТА-СХЕМА ТЕРРИТОРИИ
по адресному ориентиру: г. Новосибирск, ул. Рассветная, (б)
на топографическом плане М 1:500



- торговый павильон ООО ""СБП ДД"